

Схема расположения земельного участка на кадастровом плане территории
в кадастровом квартале 29:07:090801

Утверждена
постановлением Администрации Котласского
муниципального округа Архангельской области
№ _____ от " _____ " _____ 2023 г.

Местоположение земельного участка : *Российская Федерация,
Архангельская область, Котласский муниципальный округ,
п. Шипицыно, примыкает к северной и восточной границе
земельного участка с кадастровым номером 29:07:090801:1049*
Категория земель : *Земли населенных пунктов*

Разрешённое использование : *для ведения личного подсобного
хозяйства*

Ограничения и обременения : *нет*



Площадь образуемого земельного участка : **:3У1 = 2000 кв. метров**

Координаты характерных точек границ образуемого земельного участка и условные
обозначения указаны на оборотной стороне данной схемы расположения

Масштаб 1:1000






**Схема расположения земельного участка на кадастровом плане территории
в кадастровом квартале 29:07:090801
(оборотная сторона)**

Площадь образуемого земельного участка: **:ЗУ1 = 2000 кв. метров**

Обозначение характерных точек границ	Координаты, м	
	X	Y
1	286505.78	3534167.38
2	286511.45	3534188.95
3	286516.63	3534214.47
4	286446.95	3534231.65
5	286443.51	3534205.98
6	286450.02	3534204.37
7	286503.75	3534191.12
8	286498.40	3534170.86
1	286505.78	3534167.38

Система координат: МСК29, 3 зона

Условные обозначения:


-  границы образуемого земельного участка;
-  существующая часть границы, имеющиеся в ГКН сведения о которой достаточны для определения её местоположения;
-  охранные зоны, в соответствии с сведениями ЕГРН;
-  обозначение доступа к образуемому земельному участку;
-  границы кадастровых кварталов;

• 1 характерная точка границы образуемого земельного участка и её номер;

:1074 номер учтенного земельного участка в кадастровом квартале;

:ЗУ1 обозначение образуемого земельного участка;

29:07:090801 номер кадастрового квартала, в границах которого расположен образуемый земельный участок;

 обозначение территориальной зоны, в границах которой расположен образуемый земельный участок в соответствии с картой градостроительного зонирования МО "Шипицынское".